

DZĪVOJAMAI MĀJAI RIGONDAS GATVĒ 10, RĪGĀ, FUNKCIONĀLI NEPIECIEŠAMĀ ZEMESGABALA PLATĪBAS UN ROBEŽU PLĀNS


APZĪMĒJUMI:

01000802028 Uzmērītas zemes vienības robeža, kadastra apzīmējums


01000809000 Projektētas zemes vienības robežas, kadastra apzīmējums


01000802028002 Ēkas kadastra apzīmējums


— Ielas sarkanā līnija

 9 stāvu dzīvojamā māja Rigondas gatvē 10, Rīgā (kadastra apzīmējums 01000802028002), ir reģistrēta nekustamā īpašuma ar kadastra numuru 01005800162 sastāvā, kas ir ierakstīts Rīgas pilsētas zemesgrāmatas nodaļījumā Nr.28754 Dzīvojamā mājā ir 72 dzīvokļu īpašumi. (Dzīvojamās mājas virszemes stāvu skaits un dzīvokļu skaits saskaņā ar zemesgrāmatas datiem).


 Iela

 Piebraucamais ceļš, asfaltēts laukums

 Teritorija, kas var kalpot par pamatu ceļa servitūta tiesību nodibināšanai.
Ceļa vieta var tikt mainīta vai precizēta normatīvajos aktos noteiktajā kārtībā.

 Dzīvojamai mājai Rigondas gatvē 10, Rīgā, funkcionāli nepieciešamā zemesgabala robeža.
Platība ~ 4395 kv.m. Apbūves intensitāte 125% (atļautais līdz 160%), Brīvās zaļās teritorijas rādītājs 77% (atļautais minimums - 40%).

Funkcionāli nepieciešamo zemesgabalu veido:

 Zemes vienības ar kadastra apzīmējumu 01000802028 daļa, ~ 4395 kv.m. platībā, par kuras izmantošanas nosacījumiem dzīvojamās mājas Rigondas gatvē 10, Rīgā, privatizēto objektu īpašniekiem ir jāvienojas ar zemes vienības īpašniekiem. Zemes vienība ir reģistrēta nekustamā īpašuma ar kadastra numuru 01000802028 sastāvā, kas ierakstīts Rīgas pilsētas zemesgrāmatas nodaļījumā Nr.3197. Īpašnieks - privātpersona.

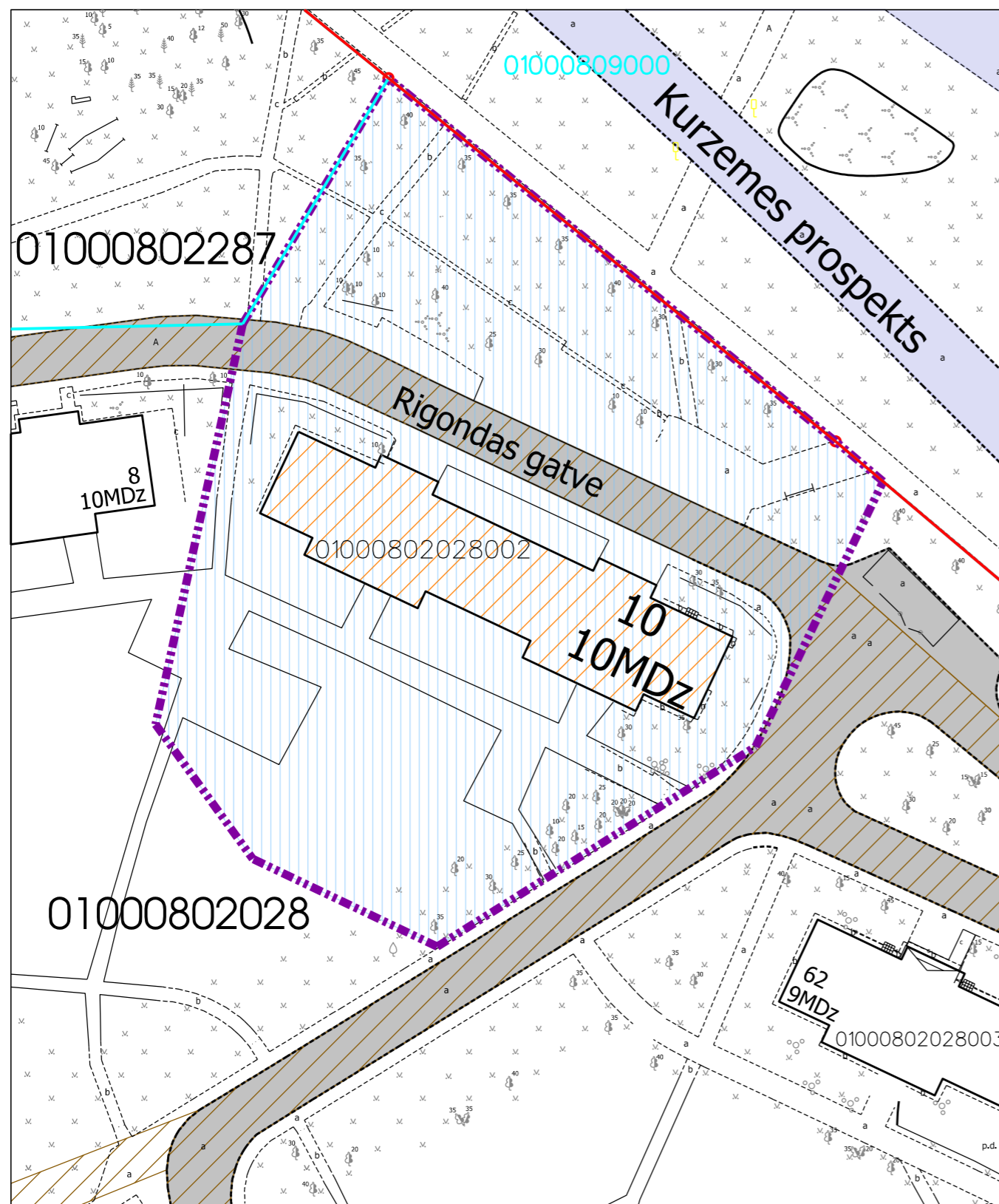
PIEZĪMES:

1. Atbilstoši Rīgas teritorijas plānojuma Teritorijas izmantošanas un apbūves noteikumiem (TIAN) un grafiskās daļas – kartei "Funkcionālais zonējums", kas apstiprināti ar Rīgas domes 15.12.2021. saistošajiem noteikumiem Nr.103 "Rīgas teritorijas izmantošanas un apbūves saistošie noteikumi", funkcionāli nepieciešamais zemesgabals atrodas daudzstāvu dzīvojamās apbūves teritorijā (DzD1):

- Apbūves augstums līdz 6 stāvi.
- Apbūves intensitāte līdz 160%.
- Minimālais brīvās zaļās teritorijas rādītājs - 40%.

2. Funkcionāli nepieciešamā zemesgabala robežas, platība, apgrūtinājumi un to platības var tikt precizētas veicot instrumentālo uzmērīšanu dabā.

3. Dzīvojamajai mājai Rigondas gatvē 10, Rīgā, esošais stāvu skaits neatbilst attiecīgajā funkcionālajā zonā noteiktajam apbūves augstumam, līdz ar to saskaņā ar TIAN 4.41. apakšpunktu funkcionāli nepieciešamais zemesgabals, uz kura atrodas dzīvojamā māja, ir neatbilstoša zemes vienība, kam piemērojamas TIAN 2.3. nodaļas prasības un nosacījumi. Atbilstoši TIAN 7.punktam neatbilstošas izmantošanas zemes vienībā var turpināt likumīgi uzsāktu izmantošanu. Saskaņā ar TIAN 7.1. punktu neatbilstošā izmantošana ir uzskatāma par likumīgi uzsāktu, ja zemes vienībā atrodas likumīgi uzbūvētas būves.



Atrašanās vieta kvartālā:



Plāna sagatavošanā izmantoti:

1. Nekustamā īpašuma valsts kadastra informācijas sistēmas dati (autors: ©Valsts zemes dienests 2023)
2. Pašvaldības augstas detalizācijas topogrāfiskās informācijas datubāzes dati mērogā 1:500 (autors: ©Rīgas valstspilsētas pašvaldība)
3. Topogrāfiskie plāni mērogā 1:2000 (autors: ©Latvijas Ģeotelpiskās informācijas aģentūra, 2000-2015)
4. Rīgas sarkanās līnijas (autors: ©Rīgas valstspilsētas pašvaldība 2023)
5. Rīgas ielas un adreses (autors: ©Rīgas valstspilsētas pašvaldība 2023)
6. Rīgas teritorijas plānojums (autors: ©Rīgas valstspilsētas pašvaldība)

Latvijas koordinātu sistēma LKS-92 TM

Komisijas priekšsēdētāja

R. Freimane